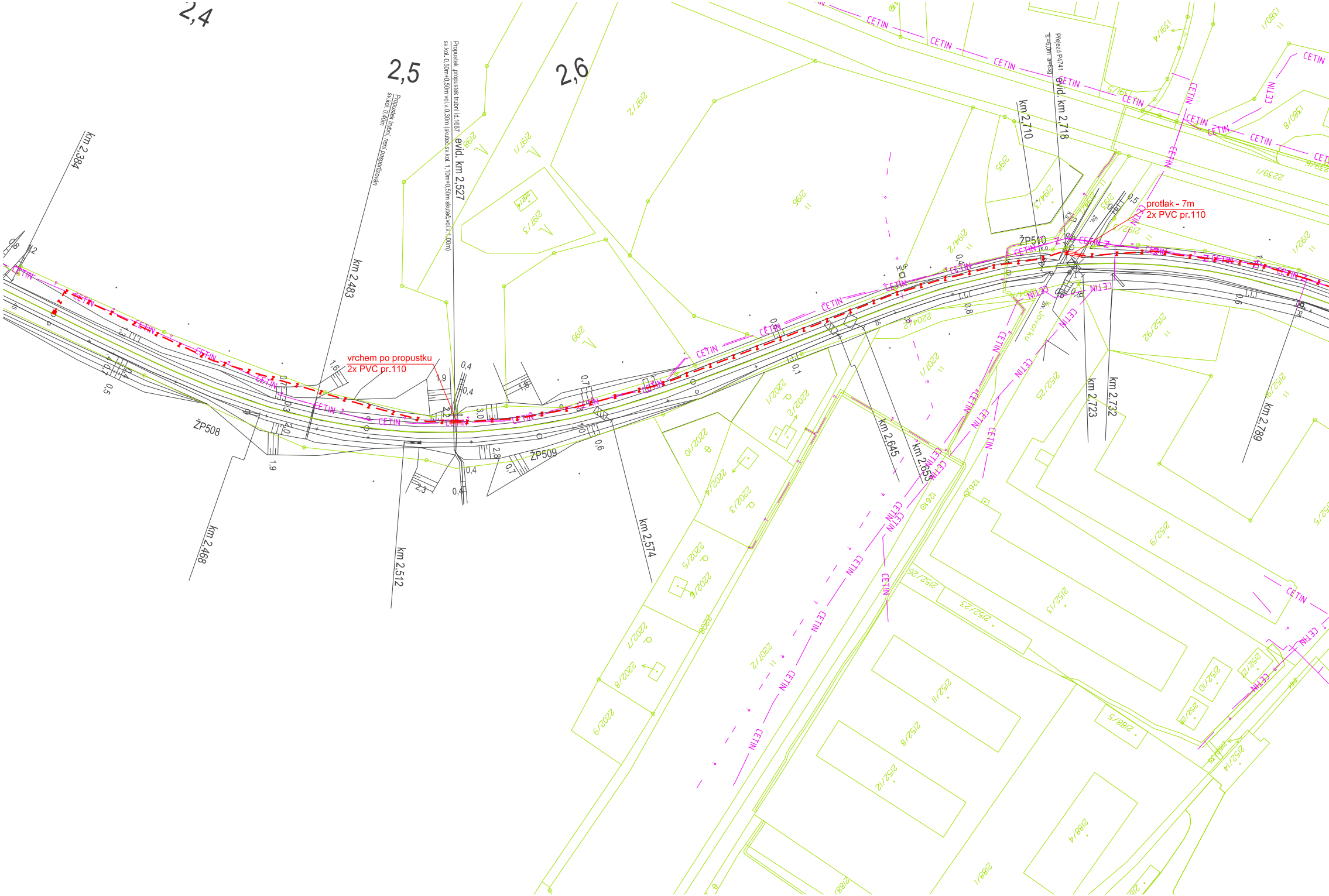

2,4
2,5
2,6
km 2,384
km 2,468
km 2,483
km 2,512
evid. km 2,527
km 2,574
km 2,645
km 2,653
km 2,710
evid. km 2,718
km 2,723
km 2,732
km 2,789
Propustek trubní, není pasportizován
sv.kol. 0,40m
Propustek ,propustek trubní id.1687
sv.kol. 0,50m+0,50m vol.v.0,30m (skuteč.sv.kol. 1,10m+0,50m skuteč.vol.v.1,00m)
Přejezd P4741
š.=6,0m a=63g
vrchem po propustku
2x PVC pr.110
protlak - 7m
2x PVC pr.110
ŽP508
ŽP509
ŽP510
HUP
CETIN
2198
2197/1
2197/3
2197/2
2196
2199
2195
2194/1
2194/2
2193
2202/10
2202/4
2202/3
2202/5
2202/6
2202/7
2202/8
2202/9
2202/1
2202/2
2204/2
2207/1
2207/2
2152/26
2152/23
2152/25
2152/15
2152/11
2152/8
2152/12
2152/9
2152/92
2152/10
2152/14
2188/5
2188/4
2188/1
2239/1
2292/1
1380/8
1380/1
1391/4

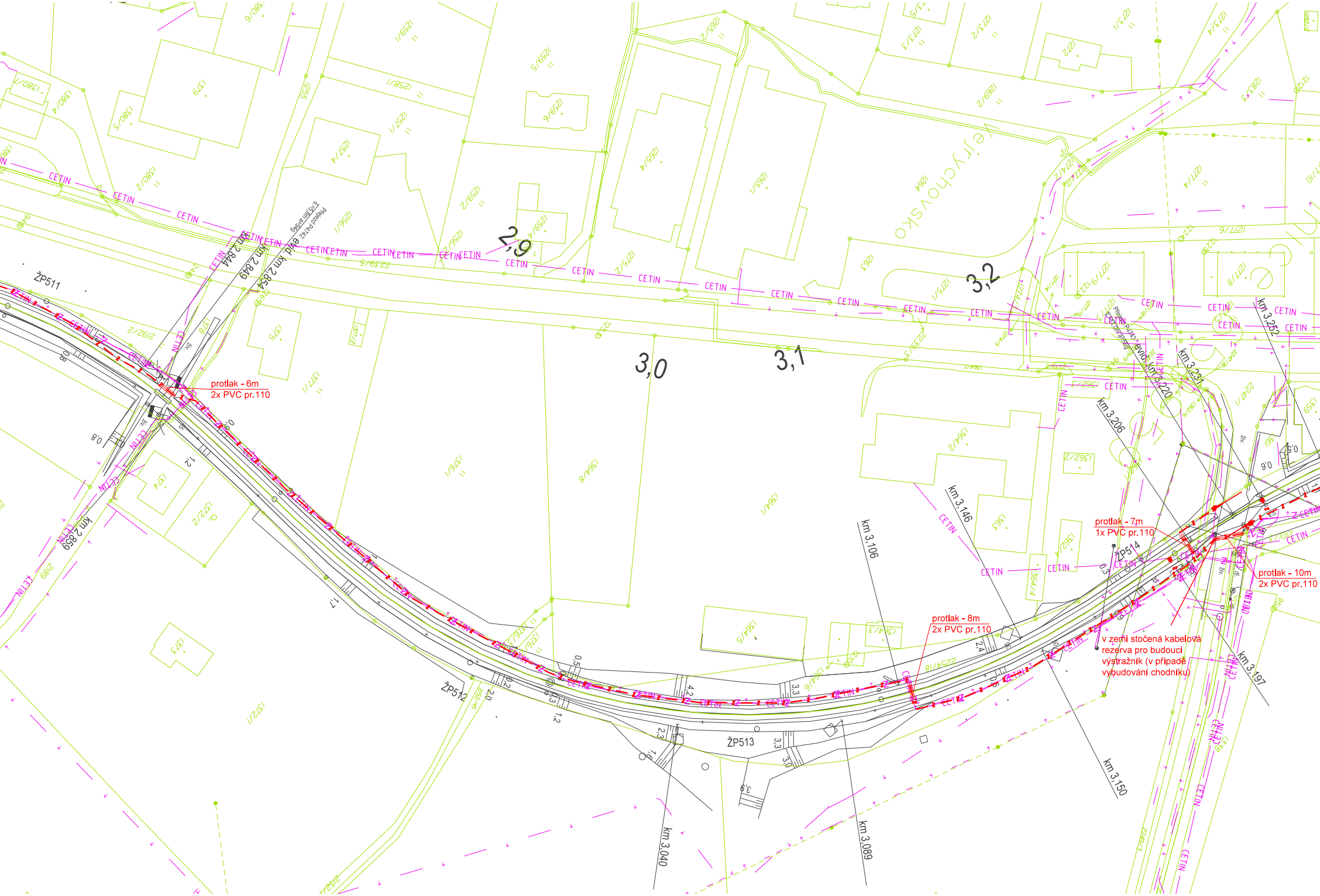
protlak - 6m
2x PVC pr.110
protlak - 8m
2x PVC pr.110
protlak - 7m
1x PVC pr.110
protlak - 10m
2x PVC pr.110
v zemi stočená kabelová
rezerva pro budoucí
výstražník (v případě
vybudování chodníku)
ŽP511
ŽP512
ŽP513
ŽP514
2,9
3,0
3,1
3,2
km 2,844
km 2,849
evid km 2,854
km 2,859
km 3,040
km 3,089
km 3,106
km 3,146
km 3,150
km 3,197
km 3,206
km 3,220
km 3,231
km 3,252
Přejezd P4742
Přejezd P742
CETIN
Velrychnovsko
1379
1380/5
1380/4
1380/2
1257/4
1257/1
1258/1
1259/1
1259/5
1259/6
1259/2
1259/4
1265/2
1265/4
1265/1
1264
1263
1273/2
1273/3
1273/4
1269/2
1283/3
1277/4
1271/5
1275/1
1256/1
1256/2
2239/5
1375
1377/2
1377/1
1376/1
1364/8
1364/1
1364/2
1364/5
1364/4
1363
1362/2
1362/1
1374
1372/2
1373
1372/1
2189
2192/2
2254/8
1378
1356
2247/1
1359

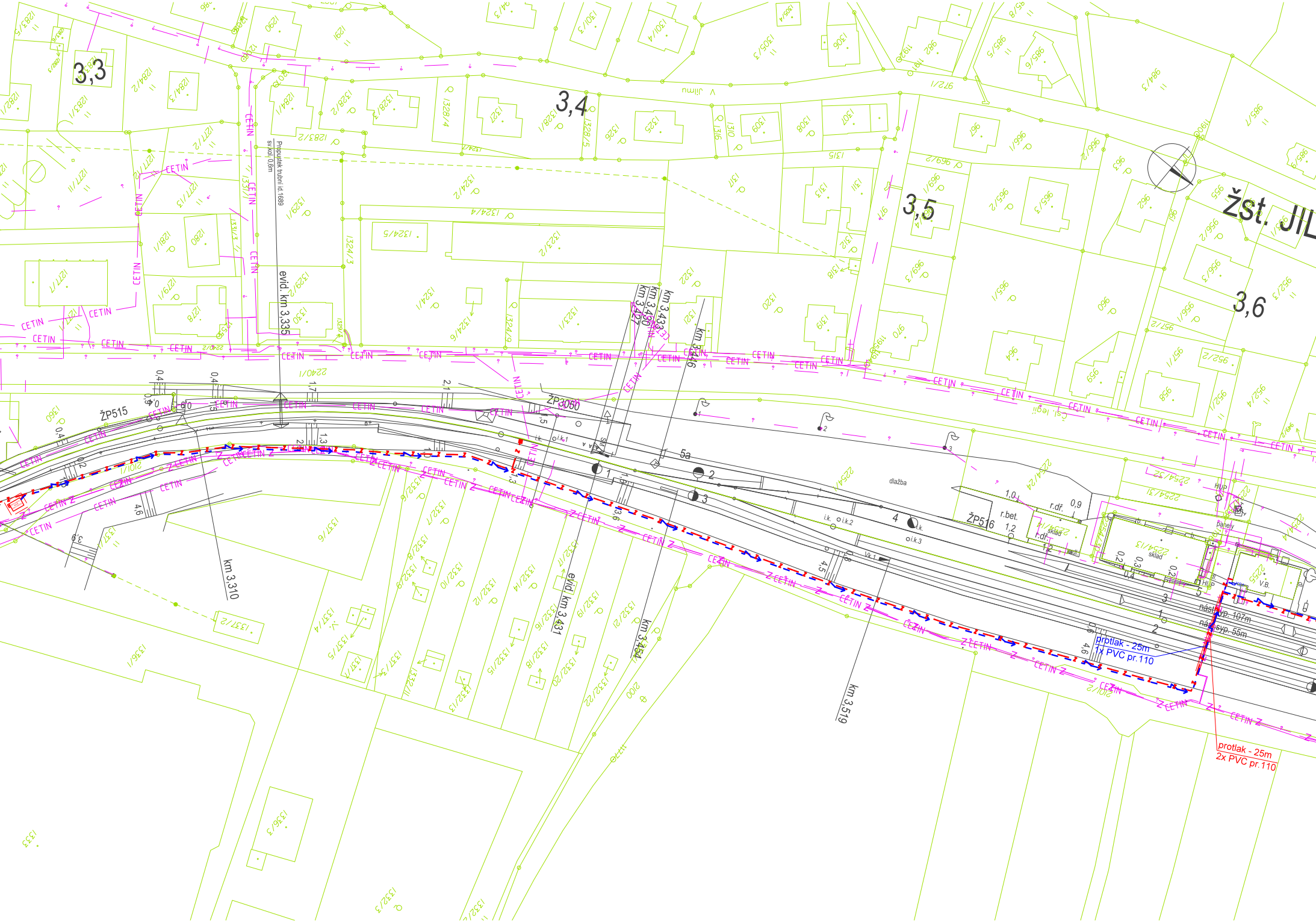
3,3
3,4
3,5
3,6
žst. JIL
V Jilmu
CETIN
Propustek trubní id.1689 sv.kdj 0,6m
evid. km 3,335
km 3,310
km 3,427
km 3,430
km 3,433
km 3,446
evid. km 3,431
km 3,464
km 3,519
ŽP515
ŽP3060
ŽP516
5a
1
2
3
4
5
i.k.1
i.k.2
i.k.3
dlažba
r.bet.
r.dř.
sklad
panely
HUP
V.B.
nást. sp. 107m
nást. sp. 55m
protlak - 25m
1x PVC pr.110
protlak - 25m
2x PVC pr.110
2240/1
2254/24
2254/31
2254/32
1337/2
1336/3
1331/6
1332/3
972/1

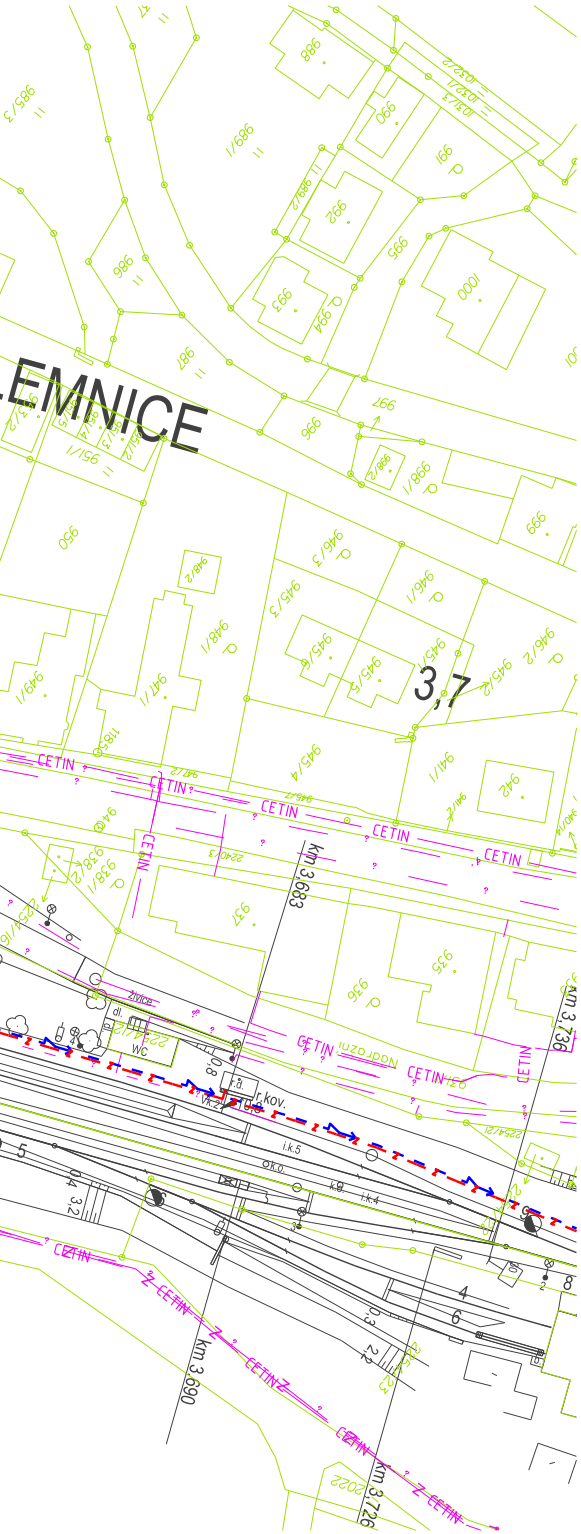
EMNICE
3,7
km 3,683
km 3,736
km 3,690
km 3,726
CETIN
CETIN
CETIN
CETIN
CETIN
CETIN
CETIN
CETIN
CETIN
Z CETIN
Z CETIN
Z CETIN
Z CETIN
WC
986
990
991
992
993
994
995
1000
999
996
997
998
990
987
945/3
945/4
945/5
946/1
946/2
946/3
946/5
942
937
936
935
2022

Souřadnicový systém: S-JTSK

Výškový systém: Bpv

Přehled verzí přílohy

Číslo	*Datum*	*Popis změny*	*Jméno*	*Podpis*
R1	31.10.2020	Dokumentace k připomínkovému řízení	Rollingerová	Rolling
R2	28.2.2021	Čistopis projektové dokumentace ke stavebnímu povolení	Rollingerová	Rolling
-	-	-	-	

Zadavatel:

Správa železnic, státní organizace
Dlážděná 1003/7, Praha 1 - Nové Město 110 00

Stavební správa východ
Nerudova 773/1, 779 00 Olomouc

SPRÁVA ŽELEZNIC

Zhotovitel:

PROJEKT servis spol. s r.o.
U Elektry 830/2b, Praha 9 - Hloubětín 198 00
IČ: 49823141
tel.: 281 090 860
www.projekt-servis.cz firma@projekt-servis.cz

Hlavní inženýr projektu:	*Zástupce hlavního inženýra projektu*
Bc. Michal Munzar	Ing. Michaela Kopálová

Zpracovatel části:

PROJEKT servis spol. s r.o.
U Elektry 830/2b, Praha 9 - Hloubětín 198 00
IČ: 49823141
tel.: 281 090 860
www.projekt-servis.cz firma@projekt-servis.cz

Vypracoval:	*Kontroloval:*	*Odpovědný projektant:*
Rolling Miroslava Rollingerová	Ing. Marek Tyr	Ing. Marek Tyr
KRAJ: Liberecký	OKRES: Semily	OÚ: Jilemnice

Název akce:

Doplnění závor na přejezdech v km 3,220 (P4743) a 4,952 (P4748) trati Martinice v Krkonoších - Rokytnice nad Jizerou

Část:
D.1.1.3 PŘEJEZDOVÉ ZABEZPEČOVACÍ ZAŘÍZENÍ

PS 01 PZS v km 3,220

Číslo zakázky:	**ZAK-2020-21**
Stupeň:	DSP + PDPS
Datum:	02/2021
Měřítko:	-
Formát:	A4

Příloha:

SITUACE STAVBY km 2,400 - 3,683

Verze:	*Část:*	*Č. přílohy:*
R2	**D.1.1.3.1**	**0100.**

Dokument lze užívat pouze ve smyslu příslušné smlouvy o dílo. Žádná jeho část nemůže být dle zákona č. 121/2000 Sb. kopírována nebo jiným způsobem rozšiřována bez souhlasu PROJEKT servis spol. s r.o.